Bienvenue à Courtenay

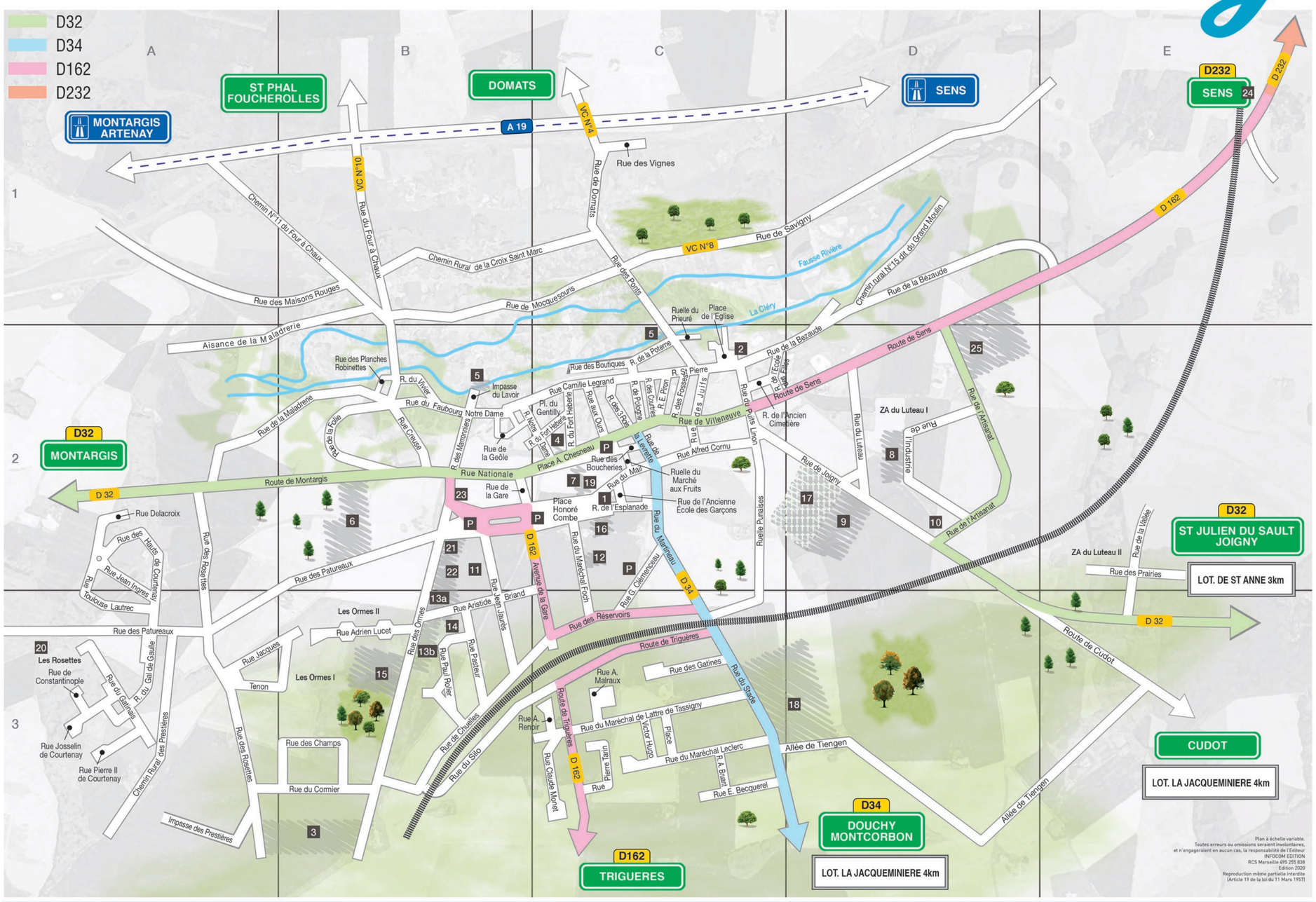

INDEX DES RUES

Aisance de la Maladrerie A2-B1
Ancien Cimetière (Rue de l') C1
Anciene École des Garçons (Rue de l') C2
Artisanat (Rue de l') D2
Becquerel (Rue Edmond) C3
Bezaude (Rue de la) C1-D1
Boucheries (Rue des) C2
Boutiques (Rue des) C2
Briand (Rue Aristide) B3-C3
Bruant (Rue Aristide) C3
Champs (Rue des) B3
Chesneau (Place Armand) B2-C2
Chuelles (Rue de) B3-C3
Clémenceau (Rue Georges) C2-C3
Combe (Place Honoré) B2-C2
Constantinople (Rue de) A3
Cormier (Rue du) B3
Cornu (Rue Alfred) C2
Courtenay (Rue Josselin de) A3
Courtenay (Rue Pierre II de) A3
Courtrils (Ruelle des) C2
Creuse (Rue) B2
Croix Saint Marc (Chemin rural de la) B1-C1
Cudot (Route de) E3
Delacroix (Rue Eugène) A2
Domats (Rue de) C1
École des filles (Rue de l') C2
Église (Place de l') C2
Esplanade (Rue de l') C2
Faubourg Notre Dame (Rue du) B2
Folie (Rue de la) B1
Fort heberle (Rue du) B2
Fort heberle (Ruelle du) B2-C2
Fosses (Ruelle des) C2
Four à chaux (Chemin N°11 du) A1-B1
Four à chaux (Rue du) B1
Gare (Avenue de la) B2-C3
Gare (Rue de la) B2
Gatinais (Rue du) A3
Gatines (Rue des) C3
Général de gaulle (Rue du) A3
Gentilly (Place du) C2
Geôle (Rue de la) B2
Grand moulin (Chemin rural n°15 dit du) D1
Hauts de Courtenay (Tue des) A2-A3
Hugo (Place Victor) C3
Industrie (Rue de l') D2
Ingres (Rue Jean) A2-A3
Jaurès (Rue Jean) B2-B3
Joigny (Rue de) C2-D2
Juifs (Rue des) C2
Lavoir (Impasse du) B2
Legrand (Rue Camille) B2-C2
Levrette (Rue de la) C2
Lucet (Rue Adrien) B3
Luteau (Rue du) D2
Mail (Rue du) C2
Maisons Rouges (Rue des) B1
Maladrerie (Rue de la) A2-B2
Malraux (Rue André) C3
Marché aux Fruits (Ruelle du) C2
Maréchal de Lattre de Tassigny (Rue du) C3
Maréchal Foch (Rue du) C2-C3
Maréchal Leclerc (Rue du) C3
Marronniers (Rue des) B2
Martineau (Rue du) C2-C3
Mocquesouris (Rue de) B1-C1
Monet (Rue Claude) C3
Montargis (Route de) A2-B2
Nationale (Rue) B2
Notre Dame (Rue) B2-C2
Ormes (Rue des) B2-B3
Ours (Rue aux) C2
Pasteur (Rue) B3
Patureaux (Rue des) A3-B2
Piron (Rue Eugène) C2
Planches Robinettes (Rue des) B2
Pologne (Rue de) C2
Ponts (Rue des) C1-C2
Poterne (Rue de la) C2
Prairies (Rue des) E2
Prestières (Impasse des) A3
Prestières (Chemin rural des) A3
Prieuré (Ruelle du) C2
Puits linon (Rue du) C2
Punaises (Ruelle) C2-C3
Renoir (Rue Auguste) C3
Réservoirs (Rue des) C3
Rolier (Rue Paul) B3
Rosettes (Rue des) A2-A3
Savigny (Rue de) C1-D1
Saint Pierre (Rue) C2
Sens (Route de) C2-E1
Silo (Rue du) B3
Stade (Rue du) C3-D3
Tarin (Rue Pierre) C3
Tenon (Rue Jacques) A3-B3
Tiengen (Allée de) D3-E3
Toulouse Lautrec (Rue) A2-A3
Triguères (Route de) C3
Trois rois (Rue des) C2
Vallée (Rue de la) E2-E3
Villeneuve (Rue de) C2
Vivier (Rue du) B2
Vignes (Rue des) C1
ZA du Luteau I D2
ZA du Luteau II E2

LOTISSEMENT SAINTE ANNE

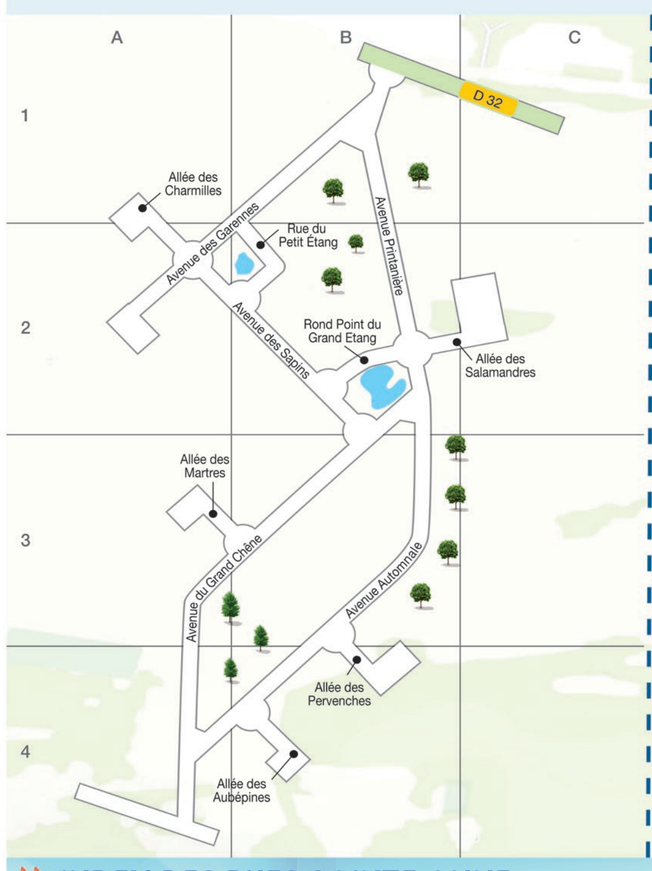

LOTISSEMENT LA JACQUEMINIÈRE

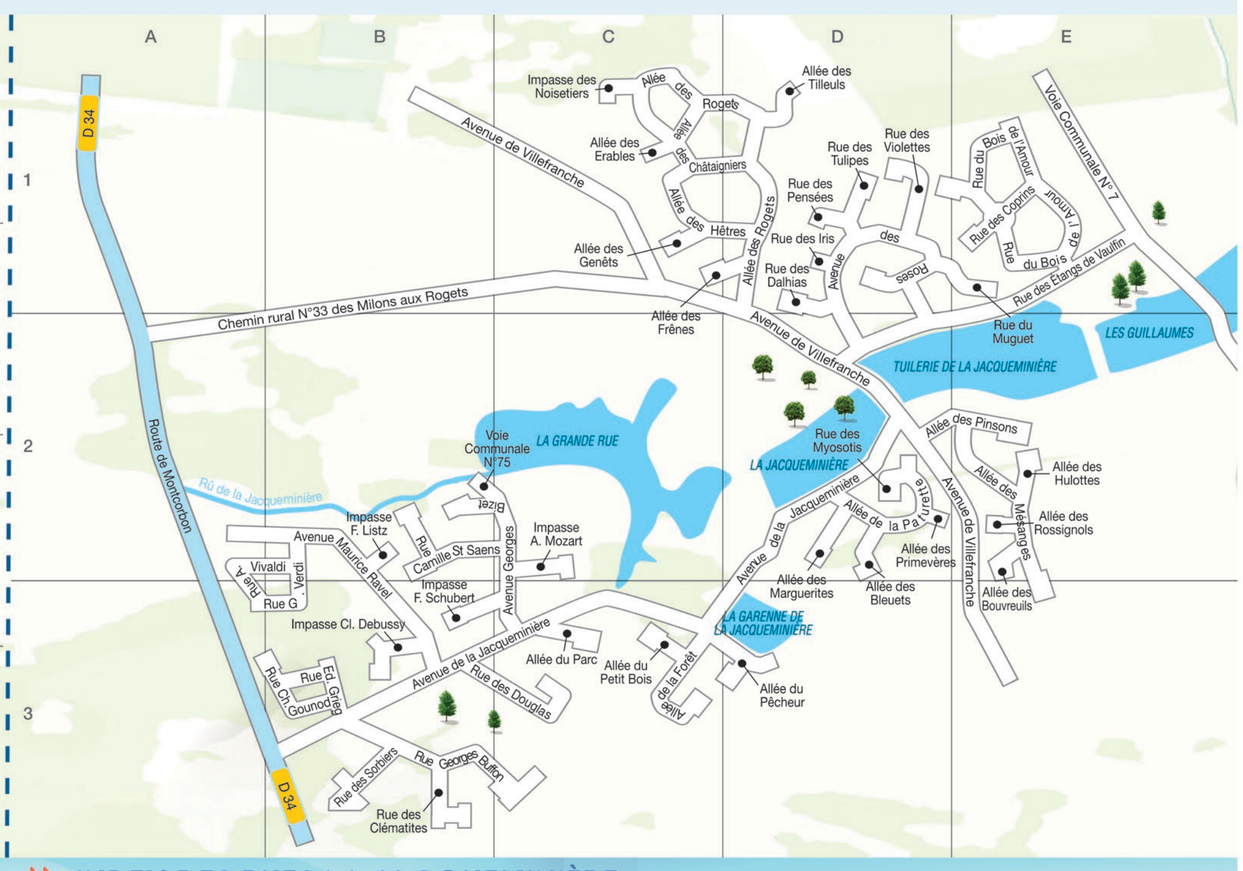

INDEX DES RUES SAINTE ANNE

Aubépines (Allée des) B4
Automnale (Avenue) B3-A4
Charmilles (Allée des) A1-A2
Garennes (Avenue des) A2-B1
Grand Chêne (Avenue du) .. B3-A4
Grand Étang (Rond-point du) B2
Martres (Allée des) A3-B3
Petit Étang (Rond-point du) B2
Pervenches (Allée des) B4
Printanière (Avenue) B1-B2
Salamandres (Allée des) B2-C2
Sapins (Avenue des) A2-B2

Mairie de Courtenay
1, place Honoré Combe
45320 Courtenay
Tél: 02 38 97 40 46
www.courtenay45.fr

INDEX DES RUES LA JACQUEMINIÈRE

Bizet (Avenue Georges) C2-C3
Bois de l'Amour (Rue du) E1
Bleuets (Allée des) D2
Bouvreuils (Allée des) E2
Buffon (Rue Georges) B3-C3
Camille St Saens (Rue) B2
Châtaigniers (Allée des) C1-D1
Clématites (Rue des) B3
Coprins (Rue des) E1
Dalhias (Rue des) D1
Debussy (Impasse Claude) B3
Douglas (Rue des) B3-C3
Érables (Allée des) C1
Étangs de vaulfin (Rue des) C1
Forêt (Allée de la) D3
Frènes (Allée des) C1-D1
Genêts (Allée des) C1
Gounod (Rue Charles) A3-B3
Grieg (Rue Edouard) B3
Hêtres (Allée des) C1-D1
Hulottes (Allée des) E2
Iris (Rue des) D1
Jacqueminière (Avenue de la) B3-D3
Listz (Impasse Frantz) B2
Marguerites (Allée des) D2
Mésanges (Allée des) E2
Milons aux Rogets (Chemin Rural des) A2-C1
Montcorbon (Route de) A1-B3
Mozart (Impasse Amadeus) C2
Muguet (Rue du) D1
Myosotis (Rue des) D2
Noisetiers (Impasse des) C1
Parc (Allée du) C3
Paturette (Allée de la) D2
Pécheur (Allée du) D3
Pensées (Rue des) D1
Petit bois (Allée du) C3
Pinsons (Allée des) D2-E2
Primeveres (Allée des) D2
Ravel (Avenue Maurice) A2-B3
Rogets (Allée des) C1-D1
Roses (Avenue des) D1
Rossignols (Allée des) E2
Schubert (Impasse Frantz) B3
Sorbiers (Rue des) B3
Tilleuls (Allée des) D1
Tulipes (Rue des) D1
Verdi (Rue Giuseppe) A3-B2
Villefranche (Avenue de) D1
Violettes (Rue des) D1
Vivaldi (Rue Antonio) A3-B2
Voie communale n°7 ..... E1
Voie communale n°75 ..... B2

INDEX DES ÉDIFICES

MAIRIE 1
ÉGLISE ST PIERRE / ST PAUL .. 2
COLLÈGE ARISTIDE BRUANT... 3
LA POSTE 4
LAVOIR 5
RÉSIDENCE AUTONOMIE LES HAUTES LOGES / HALTE GARDERIE - ACCUEIL DE LOISIRS 3CBO / PÉRISCOLAIRE 6
HALLE 7
DÉCHETTERIE 3CBO / SERVICES TECHNIQUES 8
GENDARMERIE 9
FUNÉRARIUM 10
SALLE CLAUDE PIGNOL 11
CENTRE SOCIAL 12
ÉCOLE ÉLÉMENTAIRE 13a
ÉCOLE MATERNELLE 13b
PERCEPTION 14
GYMNASE / DOJO 3CBO 15
FOYER MUNICIPAL 16
CIMETIÈRE 17
PISCINE / STADE / TENNIS 18
POLICE MUNICIPALE 19
EHPAD RÉSIDENCE COLISÉE LES PÂTUREAUX 20
PÔLE CULTUREL ET ASSOCIATIF : MEDIATHEQUE MUNICIPALE / ECOLE MUNICIPALE DE MUSIQUE ET DE DANSE / SALLE DE SPECTACLE 21
RESTAURANT SCOLAIRE 22
SQUARE ARISTIDE BRUANT .. 23
CHAPELLE ST JEAN A L'HÔPITAU 24
POMPIERS 25